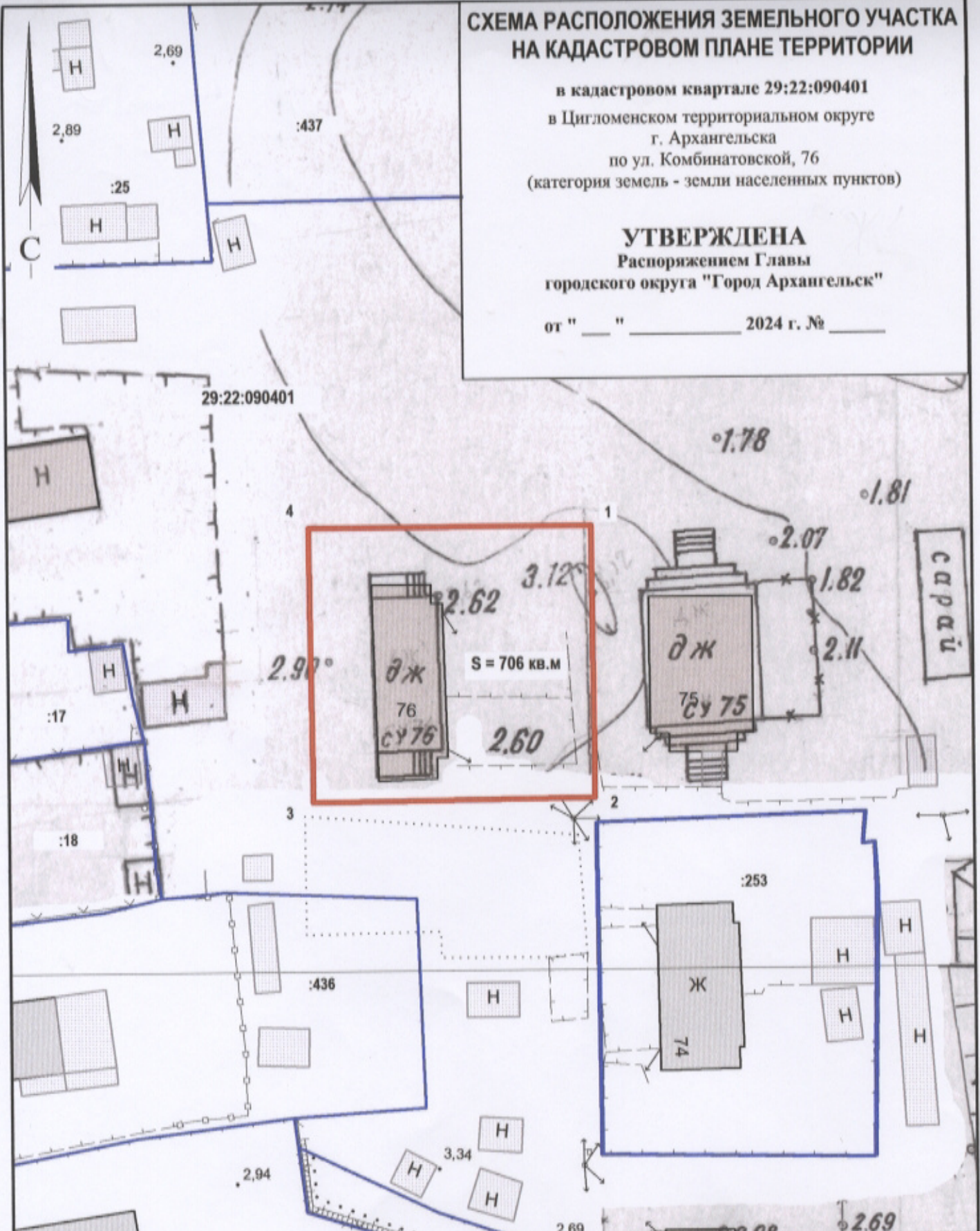


СХЕМА РАСПОЛОЖЕНИЯ ЗЕМЕЛЬНОГО УЧАСТКА НА КАДАСТРОВОМ ПЛАНЕ ТЕРРИТОРИИ

в кадастровом квартале 29:22:090401
в Цигломенском территориальном округе
г. Архангельска
по ул. Комбинатовской, 76
(категория земель - земли населенных пунктов)

УТВЕРЖДЕНА
Распоряжением Главы
городского округа "Город Архангельск"

от " ___ " _____ 2024 г. № _____



Система координат МСК-29

Условный номер земельного участка

Площадь земельного участка 706 кв.м

Обозначение характерных точек границ	координаты, м	
	X	Y
1	650185.37	2512165.27
2	650159.37	2512166.43
3	650158.06	2512139.47
4	650184.24	2512138.20

УСЛОВНЫЕ ОБОЗНАЧЕНИЯ:

	изображение границ образуемого земельного участка
	изображение границ учтенных земельных участков
29:22:090401	надпись кадастрового номера кадастрового квартала
:2	надпись кадастрового номера земельного участка

Масштаб 1 : 500

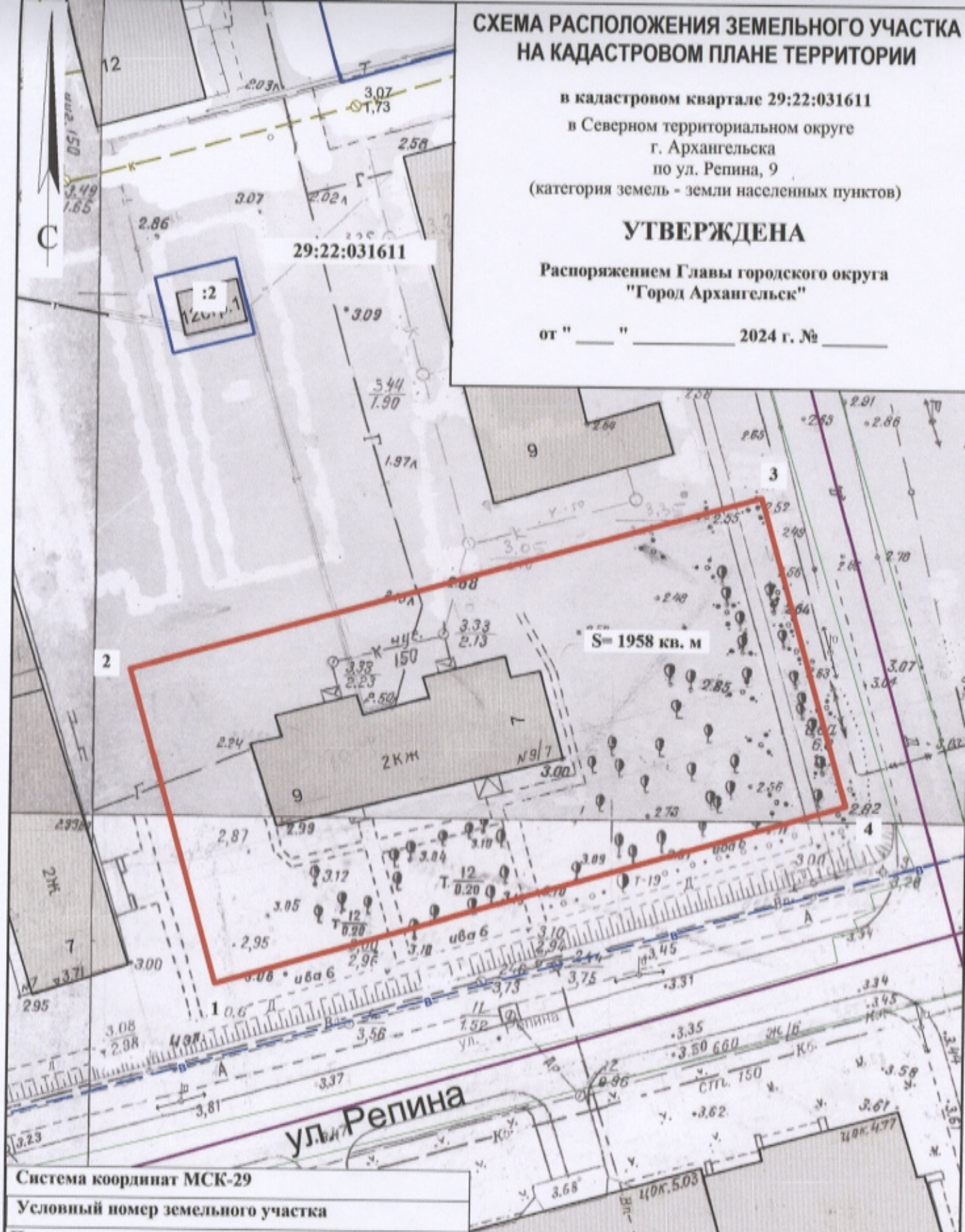
СХЕМА РАСПОЛОЖЕНИЯ ЗЕМЕЛЬНОГО УЧАСТКА НА КАДАСТРОВОМ ПЛАНЕ ТЕРРИТОРИИ

в кадастровом квартале 29:22:031611
в Северном территориальном округе
г. Архангельска
по ул. Репина, 9
(категория земель - земли населенных пунктов)

УТВЕРЖДЕНА

Распоряжением Главы городского округа
"Город Архангельск"

от " ___ " _____ 2024 г. № _____



Система координат МСК-29

Условный номер земельного участка

Площадь земельного участка 1958 кв. м

Обозначение характерных точек границы	координаты, м	
	X	Y
1	657012.74	2522104.49
2	657042.55	2522094.84
3	657061.93	2522154.77
4	657032.70	2522164.39

УСЛОВНЫЕ ОБОЗНАЧЕНИЯ:

- граница образуемого земельного участка
- граница учтенных земельных участков
- 29:22:031611 номер кадастрового квартала
- :2 кадастровый номер земельного участка

Масштаб 1 : 500

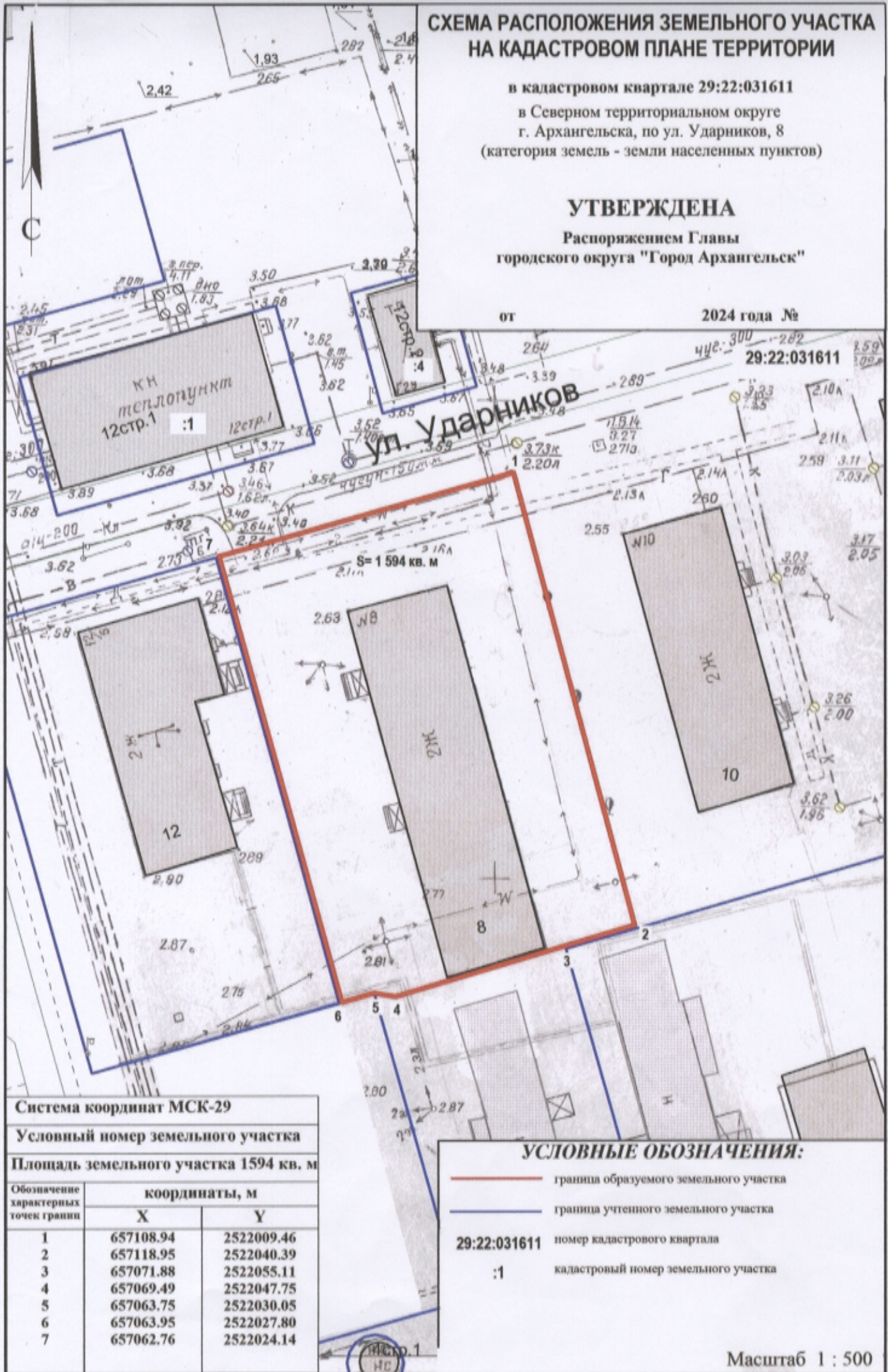
СХЕМА РАСПОЛОЖЕНИЯ ЗЕМЕЛЬНОГО УЧАСТКА НА КАДАСТРОВОМ ПЛАНЕ ТЕРРИТОРИИ

в кадастровом квартале 29:22:031611
в Северном территориальном округе
г. Архангельска, по ул. Ударников, 8
(категория земель - земли населенных пунктов)

УТВЕРЖДЕНА

Распоряжением Главы
городского округа "Город Архангельск"

от 2024 года №
300-282
448-300
29:22:031611



Система координат МСК-29

Условный номер земельного участка

Площадь земельного участка 1594 кв. м

Обозначение характерных точек границы	координаты, м	
	X	Y
1	657108.94	2522009.46
2	657118.95	2522040.39
3	657071.88	2522055.11
4	657069.49	2522047.75
5	657063.75	2522030.05
6	657063.95	2522027.80
7	657062.76	2522024.14

УСЛОВНЫЕ ОБОЗНАЧЕНИЯ:

- граница образуемого земельного участка
- граница учтенного земельного участка
- 29:22:031611** номер кадастрового квартала
- :1** кадастровый номер земельного участка

Масштаб 1 : 500